


RC 78-C-S
Route de Bussigny / Rue du Village
Route de Romanel

1.f

COMMUNE DE BREMBLENS



Réaménagement des espaces publics

SITUATION

ENQUETE PUBLIQUE



1170 AUBONNE
Ch du Mont-Blanc 9
Tél. : 021 821 12 80
Fax : 021 821 12 85
info@rossier-geom.ch

1196 GLAND
Rte des Avouillons 16
Tél. : 022 364 25 52
Fax : 021 821 12 85
www.rossier-geom.ch

Format : 7881371
Couche : Couche-1.f Place Beltens.ini
Plume : Plume-33 autorisation.ini

Fichier :
2026-02-13_Situation-projet.pcd

ECHELLE
1:200

Mandat : BR 58
S-mandat : 33 autorisation

ind.	Date	Dess.	Contr.	Objet de la modification
--	13.02.2026	CF	RW	--

Approuvé par la Municipalité
de Bremblens dans sa séance
du.....

Le Syndic : La Secrétaire :

Adopté par le Conseil
de Bremblens dans sa séance
du.....

Le Président : La Secrétaire :

Plan déposé au Greffe Municipal pour être
soumis à l'enquête publique
du.....au.....

Le Syndic : La Secrétaire :

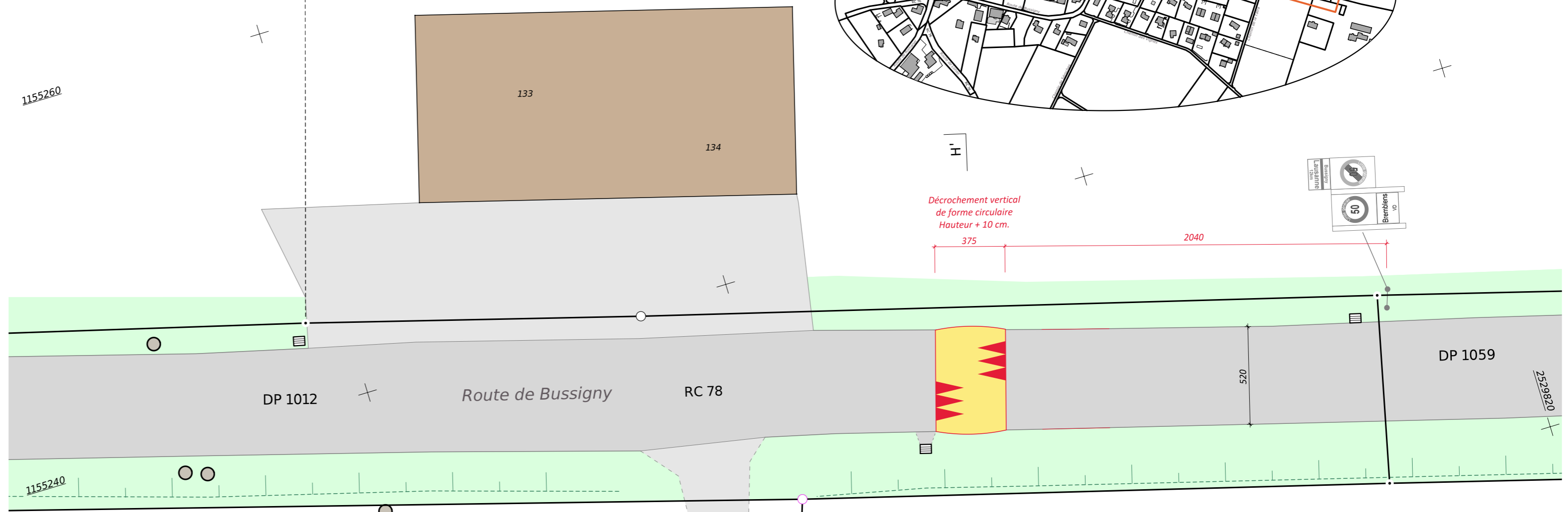
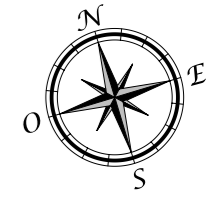
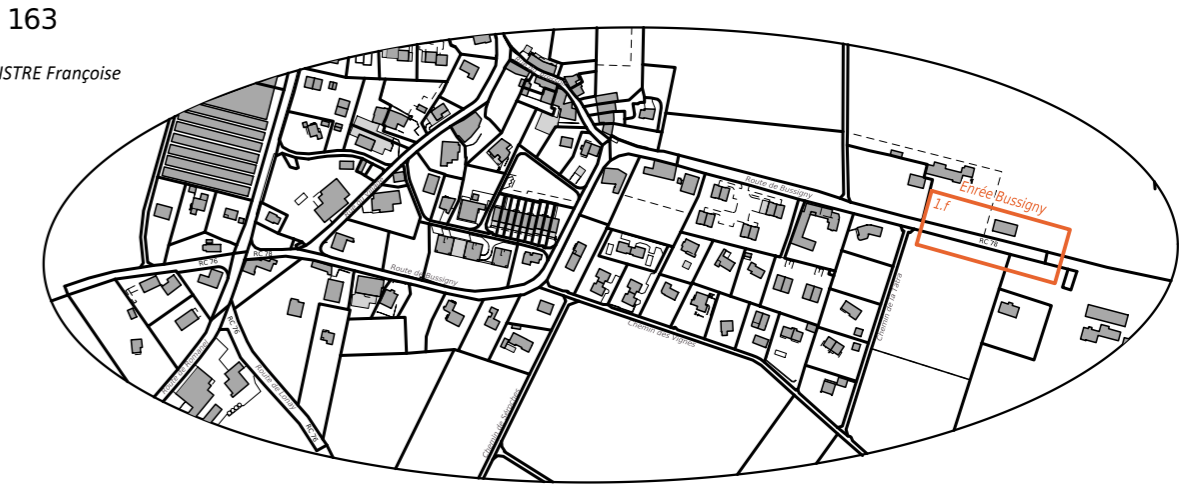
Approuvé par le département
des infrastructures et des
ressources humaines (DIRH)

Lausanne le.....

Etabli à Aubonne, le 13 février 2026



LOCALISATION DES TRAVAUX



Légende:

- Existant : **Projet :**
- Route
 - Accès, places privées
 - Trottoir
 - Végétation
 - Bordure type Etat VD 20/24, +13cm
 - Pavés
 - Ralentisseur circulaire
 - Haut de talus
 - Grilles eaux claires
 - Regard