

158530

CANTON DE VAUD

COMMUNE DE BREMBLENS

# PLAN PARTIEL D'AFFECTATION



"Tendrons II"

COORDONNEES C.N.S.  
2'529'000 / 1'155'600

Echelle 1:2'000

APPROUVE PAR LA MUNICIPALITE DANS  
SA SEANCE DU 27 MARS 2017  
LE SYNDIC LE SECRETAIRE

DEPOSE A L'ENQUETE PUBLIQUE  
DU 31 MARS 2017 AU 29 AVR. 2017  
LE SYNDIC LE SECRETAIRE



ADOpte PAR LE CONSEIL GENERAL  
DANS SA SEANCE DU 20 JUIN 2017  
LE PRESIDENT LE SECRETAIRE

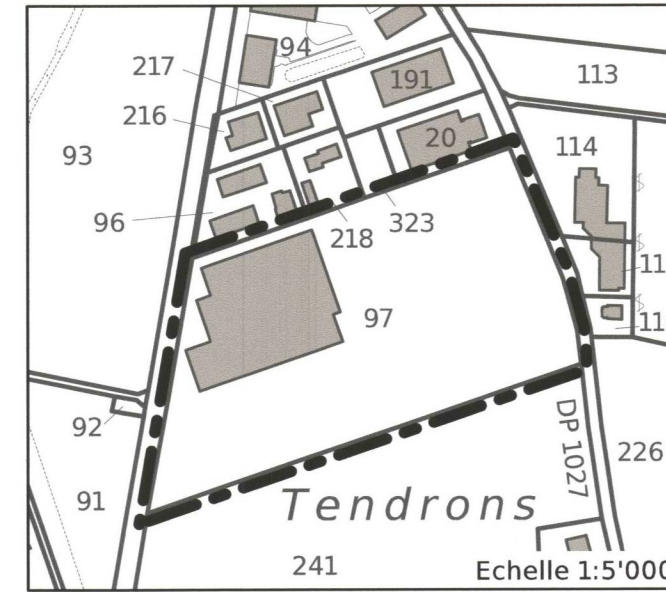
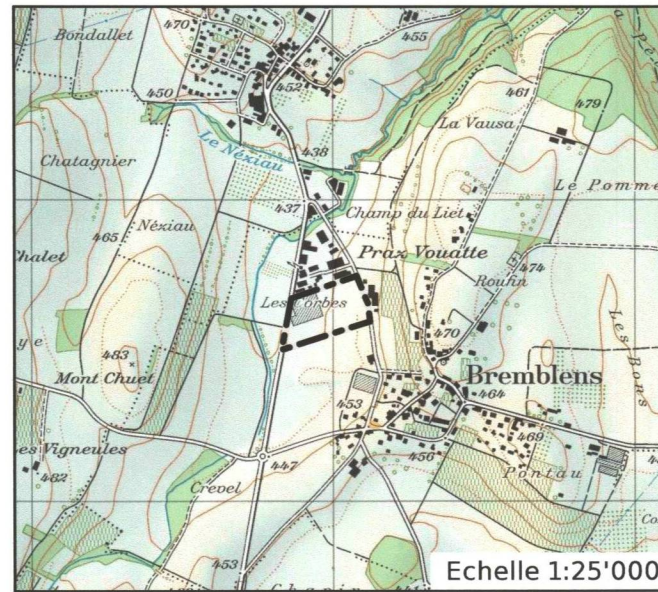
APPROUVE PREALABLEMENT PAR LE  
DEPARTEMENT COMPETENT  
LAUSANNE, LE 22 AOÛT 2017



LA CHEFFE DU DEPARTEMENT

MIS EN VIGUEUR LE 22 AOÛT 2017

## SITUATION DU PLAN PARTIEL D'AFFECTATION



### LEGENDE

- Périimètre du PPA, instituant une activité maraîchère et horticole selon l'art. 52a de la loi sur l'aménagement du territoire et les constructions (LATC).
- Aire des constructions liées à l'exploitation
- Aire des serres fixes
- Aire des serres amovibles
- Aire d'accès
- Aire de verdure

### PROPRIETAIRE

Parcelle	Propriétaire	Surface totale	Surface dans le PPA
97	KEUFFER DIT BARRELET Jean-Michel	40'343 m <sup>2</sup>	40'343 m <sup>2</sup>

Luc-Etienne Rossier, géom. off.

Aubonne, le 14 mars 2017

Fond cadastral certifié conforme selon l'article 12 RLATC le :  
Plan cadastral établi sur la base de la mensuration cadastrale par :



1170 AUBONNE  
Ch du Mont-Blanc 9  
Tél. : 021 821 12 80  
Fax : 021 821 12 85  
info@rossier-geom.ch

1196 GLAND  
Rte des Avouillons 16  
Tél. : 022 364 25 52  
Fax : 021 821 12 85  
www.rossier-geom.ch

Cl. : BR / 3 / 49 / Dessin / PPA.PCD	5-mandat: PPA	
Couche : BR / 3 / 49 / Dessin / Couche-PPA-def.INI		
Plume : BR / 3 / 49 / Dessin / Plume-PPA-def.INI		
Date : 29.10.2015 TO	Modif: 02.02.2017 TO	QP : 31
Contr: 04.11.2015 LS	Contr: 02.02.2017 TB/NM	630 / 297
		N° du plan <b>1</b>

